

LEGENDA NOVÝCH PLOCH:

- SIEZD (SILNIČNÍ PANELY)
- ROZHLEDOVÉ TROJÚHELNÍKY
- KATASTRÁLNÍ MAPA
- PROMZORNÍ SVISLÉ DOPRAVNÍ ZNAČENÍ

síl. č. III/4846, k.ú. Staříč

B 20a-50 (100M)



13. IV. 2016

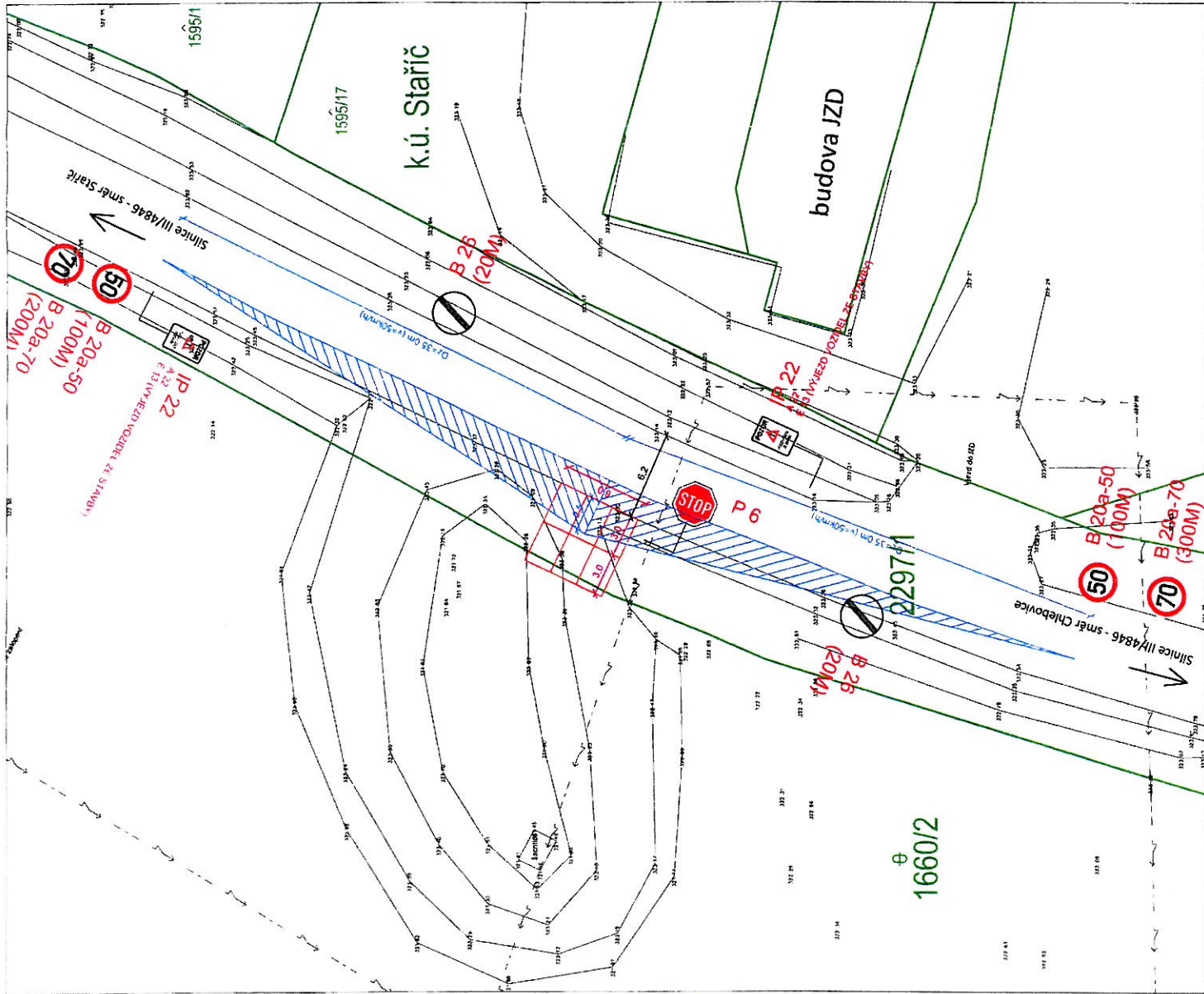
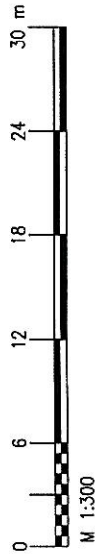
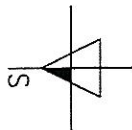
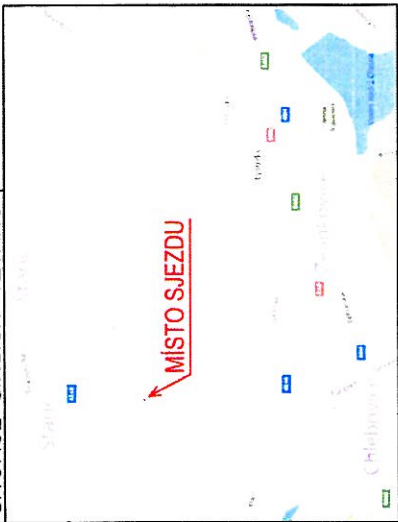
MAGISTRÁT

města Frýdku-Místku

5.1

k.č.j.: MHH 519P6/2016

SITUACE ŠIRŠÍCH VZTAHŮ



zakázka:	Rekultivace odvalu hlínštin Staříč III, Strážnice, úprava východního svahu		stupeň: P	formát:	2xA4
	Dočasný sjezd z pozemku č. 1660/2 na silnici III/4846, k.ú. Staříč				
objednatel:	OKD, a. s., Důlní závod 3 (Důl Paskov) Staříč 528 739 43, Staříč		datum:	01/2016	
vypracoval:	Ing. Miroslav Knápek		měřítko:	1:300	
název výřezu:	Situace		archivní číslo:	S1602-02	